

古河都市計画事業 古河駅東部土地区画整理事業

保留地売却物件調書

【物件調書について】

- ・ 物件調書は、保留地買受申込をするに当たっての参考資料です。
- ・ 買受申込をされる際は、必ず現地についてもご確認ください。
- ・ 電気や電話など、市役所以外の事業者が取り扱っている事項については、直接各事業者にお問合せください。
- ・ 詳細については、古河市役所区画整理課（TEL 0280-76-1511）にお問合せください。

令和6年7月



【売却物件(保留地)周辺案内図】



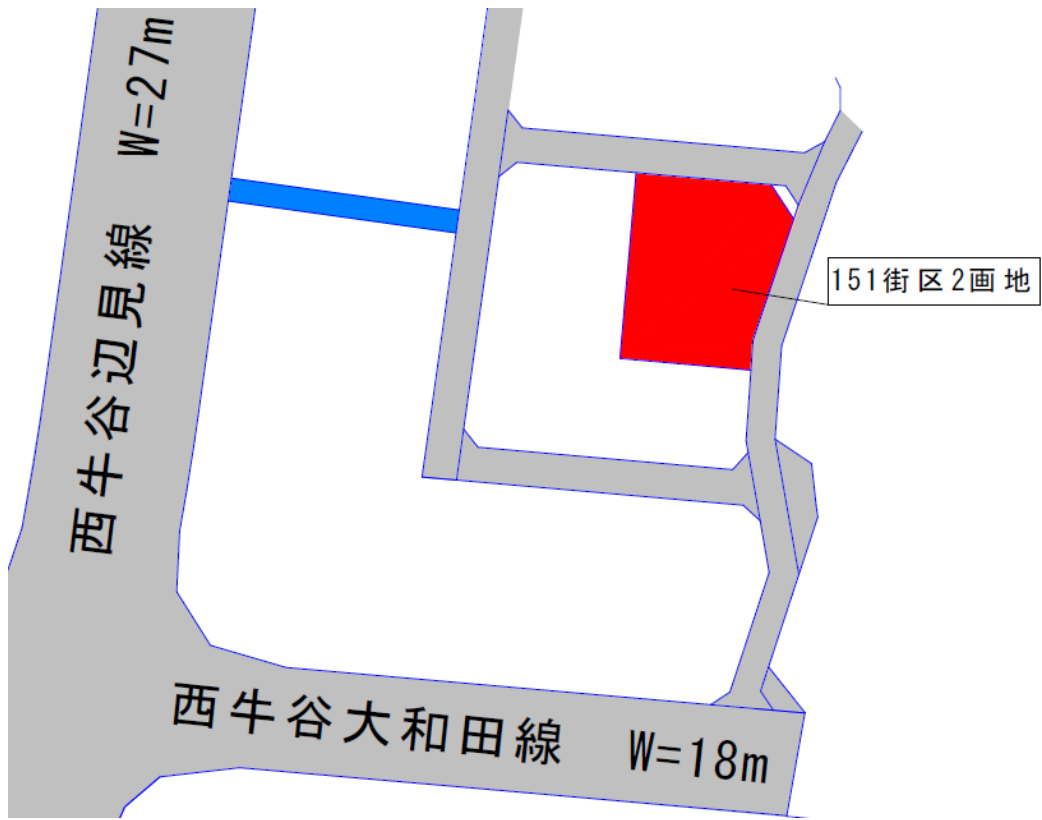
【現地までの交通案内】

- ・ JR東北本線（宇都宮線）古河駅東口から自動車、バス、タクシー等の利用で、約10分です。
- ・ バス利用の場合、古河駅東口バス乗場（JRバス）から、古河赤十字病院（日赤病院）方面又は古河市役所三和庁舎方面のバスをご利用ください。
- ・ 場所が分かりにくいときは、古河市役所区画整理課（Tel. 0280-76-1511）まで、お気軽にお問合せください。

【売却物件(保留地)についての諸注意】

- ・ 買受けを申込む前に、必ず希望物件（保留地）の現地確認をしてください。確認をされなかったことが原因で買受け後に不都合が生じた場合、買受者の責任で対応していただきますので、ご了承ください。
- ・ 売却物件（保留地）の周辺には、学校、病院その他一般の方の住居等が所在していますので、現地確認の際は、周りの迷惑とならないよう十分な配慮をお願いします。
- ・ 売却物件及び周囲の敷地内には、無断で立ち入らないでください。もし、無断で立ち入りしたことが原因で事件、事故等が発生した場合、当事者の責任で対応していただきますので、ご了承ください。

分譲箇所 (2)



分譲箇所 (3)



分譲箇所 (4)



【画地番号及び価格】

No.	街 番 号	区 画 番 号	面 積	単 価	売 却 価 格
①	151	2	810.08 m ² (約 245 坪)	42,200 円/m ²	34,185,376 円
②	164	3	230.68 m ² (約 70 坪)	49,600 円/m ²	11,441,728 円
③	36	5	218.42 m ² (約 66 坪)	45,900 円/m ²	10,025,478 円

(注)

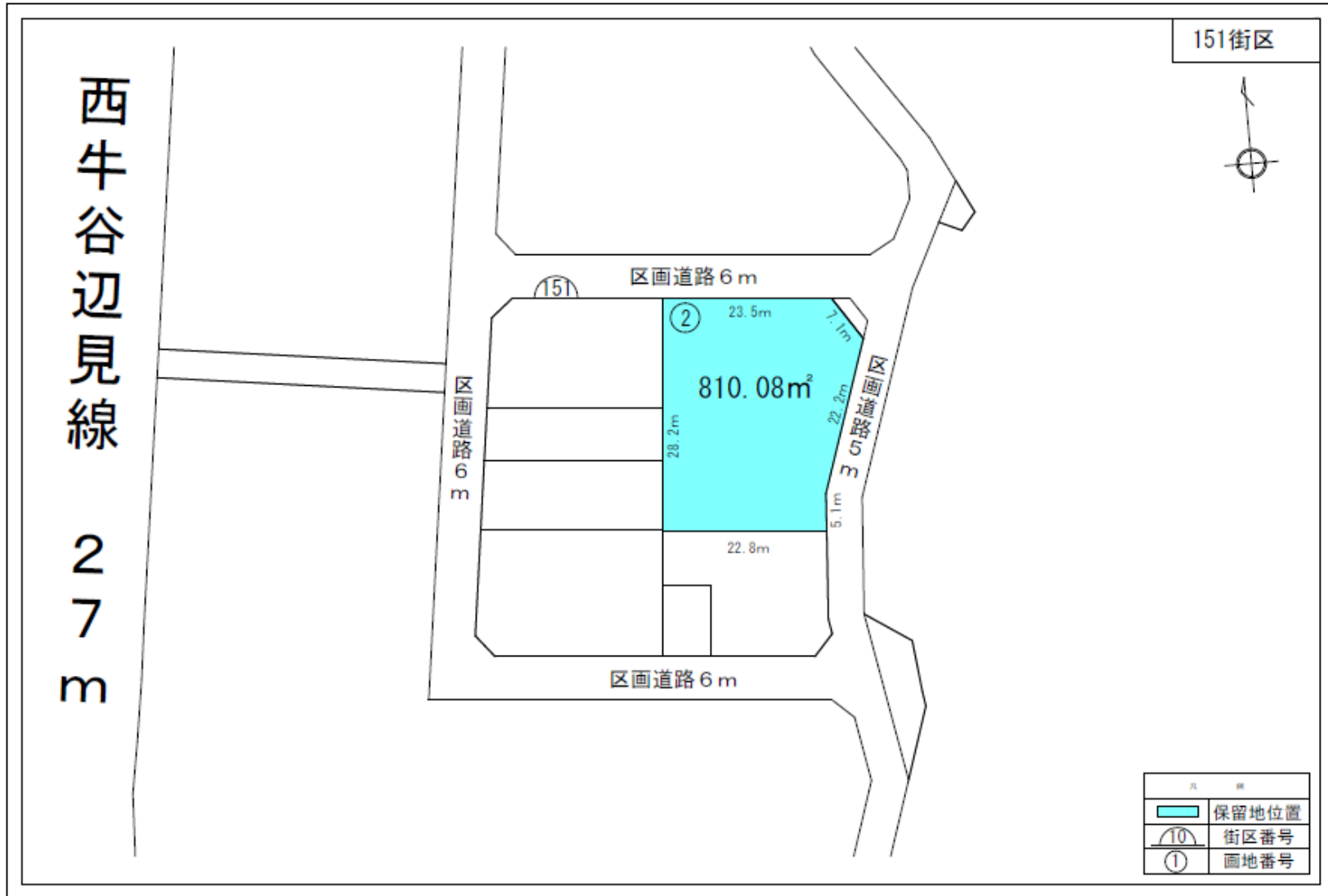
- 上記の保留地売却については、古河駅東部土地区画整理事業保留地の処分に関する規則第 2 条の規定による「随意契約」での売却となります。
- 保留地は、現状有姿での引渡しとなります。物件（現地）を十分に確認したうえで申込してください。なお、現地確認の際に、職員は同行いたしません。
- 各物件の詳細については、物件調書（P6～）をご覧ください。

物件調書 151 街区 2 号画地

面積	810.08 m ² (約 245 坪)	地目	現況宅地	
形状	P10「案内図」のとおり			
接道の幅員	幅員 6m の区画道路 (北側)、幅員 5m の区画道路 (東側) に接している。			
法律等に基づく制限	都市計画法等	区域区分	市街化区域	
		用途地域	第一種低層住居専用地域	
		建ぺい率	50%	
		容積率	100%	
		地区計画	区域区分：低層戸建住宅地区	
		防火指定	—	
	高度地区	—		
	その他	建築行為の制限	土地区画整理法第 76 条に基づく建築行為の制限	
供給処理施設の整備状況	供給施設	事業所名		電話番号
	電気	可	東京電力(株)	0120-995-332
	上水道	可	古河市役所水道課	0280-76-3780
	下水道	可	古河市役所下水道課	0280-76-1511 (代)
	ガス	無	個別プロパン	
交通機関	鉄道	J R 宇都宮線古河駅		
公共施設 (直線距離)	市役所(庁舎)	古河市役所総和庁舎	約 2.8 km	
	小学校	古河市立上辺見小学校	約 600 m	
	中学校	古河市立総和中学校	約 2.7 km	
<ul style="list-style-type: none"> ・古河駅から約 1.9 km (直線距離) ・【上水道】区画道路 (北側) に本管が敷設済み。敷地内に給水装置 (20 mm) が設置済み。 ・【下水道】区画道路 (北側) に本管が敷設済み。敷地内に公共汚水ますが設置済み。 ・物件は、現状有姿の引渡しとなります。 ・保留地内に近接してゴミ置き場が設置されています。 				

保留地案内図

縮尺 1:500



古河都市計画事業 古河駅東部土地区画整理事業

物件調書 164 街区 3 号画地

面 積	230.68 m ² (約 70 坪)	地 目	現況宅地	
形 状	P12「案内図」のとおり			
接道の幅員	幅員 8m の区画道路 (南及び東側) 及び幅員 27m の都市計画道路 (西側) に接している。			
法律等に基づく制限	都市計画法等	区域区分	市街化区域	
		用途地域	第一種住居地域	
		建ぺい率	60%	
		容積率	200%	
		地区計画	区域区分：地区サービス地区	
		防火指定	-	
		高度地区	-	
	その他	建築行為の制限	土地区画整理法第 76 条に基づく建築行為の制限	
供給処理施設の整備状況	供給施設	事業所名		電話番号
	電 気	可	東京電力(株)	0120-995-332
	上 水 道	可	古河市役所水道課	0280-76-3780
	下 水 道	可	古河市役所下水道課	0280-76-1511(代)
	ガ ス	無	個別プロパン	
交通機関	鉄 道	J R 宇都宮線古河駅		
公 共 施 設 (直 線 距 離)	市役所(庁舎)	古河市役所古河庁舎	約 2.3 km	
	小 学 校	古河市立上辺見小学校	約 400m	
	中 学 校	古河市立総和中学校	約 2.6 km	
<ul style="list-style-type: none"> ・古河駅から約 1.8 km (直線距離) ・【上水道】区画道路 (東側) に本管が敷設済み。敷地内に給水装置 (20 mm) が設置済み。 ・【下水道】区画道路 (東側) に本管が敷設済み。敷地内に公共汚水ますが設置済み。 ・物件は、現状有姿の引渡しとなります。 ・保留地内に電柱が設置されています。 <p style="text-align: center;">(問合せ先：東京電力エネルギーパートナー(株) 茨城カスタマーセンター TEL0120-995-332)</p>				

保留地案内図 164街区3号画地



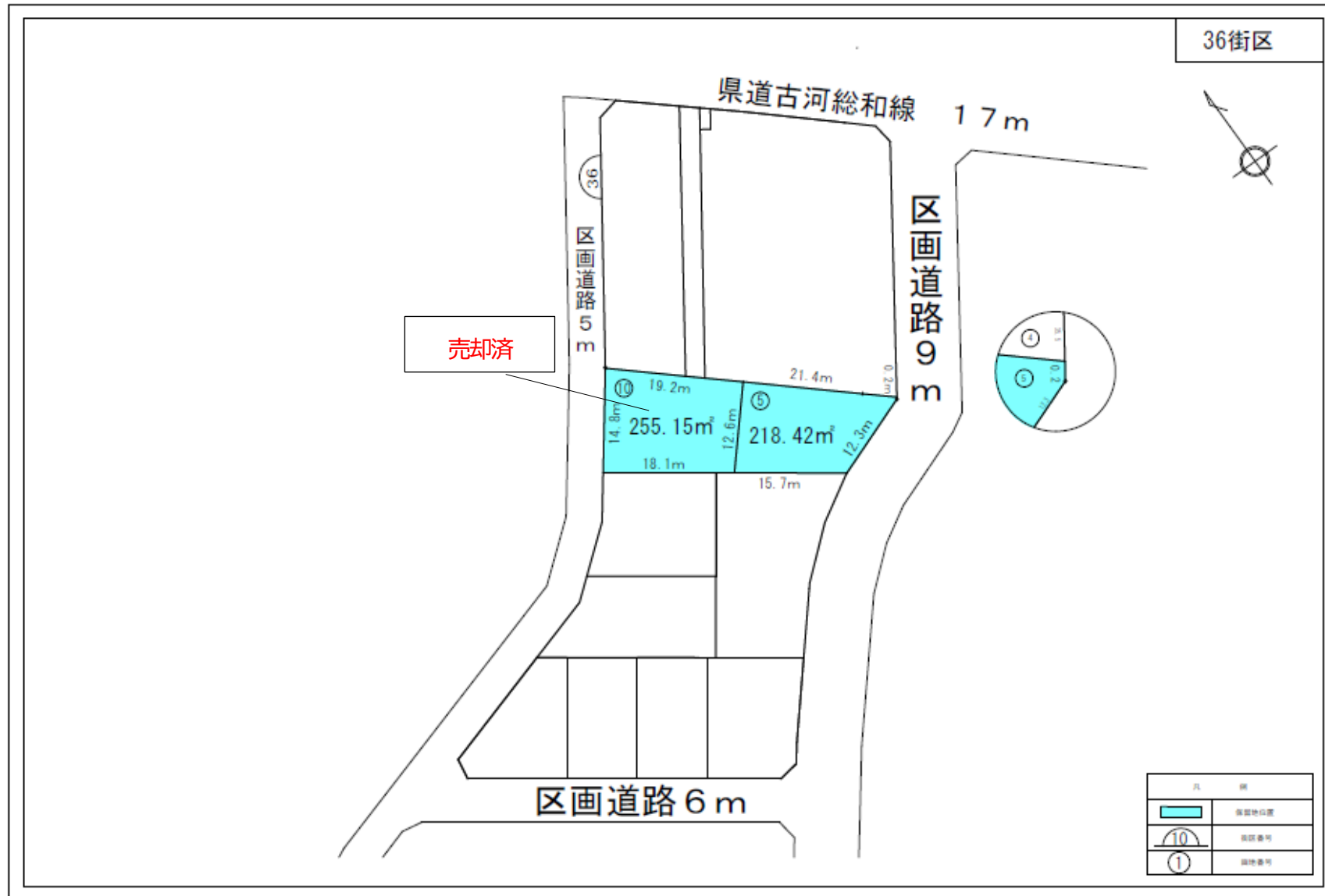
古河都市計画事業 古河駅東部土地区画整理事業

物件調書 36 街区 5 号画地

面積	218.42 m ² (約 66 坪)	地目	現況宅地	
形状	P15「案内図」のとおり			
接道の幅員	幅員 9m の区画道路 (東側) に接している。			
法律等に基づく制限	都市計画法等	区域区分	市街化区域	
		用途地域	第一種低層住居専用地域	
		建ぺい率	50%	
		容積率	100%	
		地区計画	区域区分：低層戸建住宅地区	
		防火指定	—	
	高度地区	—		
	その他	建築行為の制限	土地区画整理法第 76 条に基づく建築行為の制限	
供給処理施設の整備状況	供給施設	事業所名		電話番号
	電気	可	東京電力(株)	0120-995-332
	上水道	可	古河市役所水道課	0280-76-3780
	下水道	可	古河市役所下水道課	0280-76-1511 (代)
	ガス	無	個別プロパン	
交通機関	鉄道	J R 宇都宮線古河駅		
公共施設 (直線距離)	市役所(庁舎)	古河市役所古河庁舎	約 2.2 km	
	小学校	古河市立第三小学校	約 520 m	
	中学校	古河市立第三中学校	約 50 m	
<p>・古河駅から約 1.5 km (直線距離)</p> <p>・【上水道】区画道路 (東側) に本管が敷設済み。敷地内に給水装置 (20 mm) が設置済み。</p> <p>・【下水道】区画道路 (東側) に本管が敷設済み。敷地内に公共污水ますが設置済み。</p> <p>・物件は、現状有姿の引渡しとなります。</p> <p>・保留地内に電柱が設置されています。</p> <p style="text-align: center;">(問合せ先：東京電力エナジーパートナー(株) 茨城カスタマーセンター Tel0120-995-332)</p>				

保留地図

縮尺 1:500



古河都市計画事業 古河駅東部土地区画整理事業